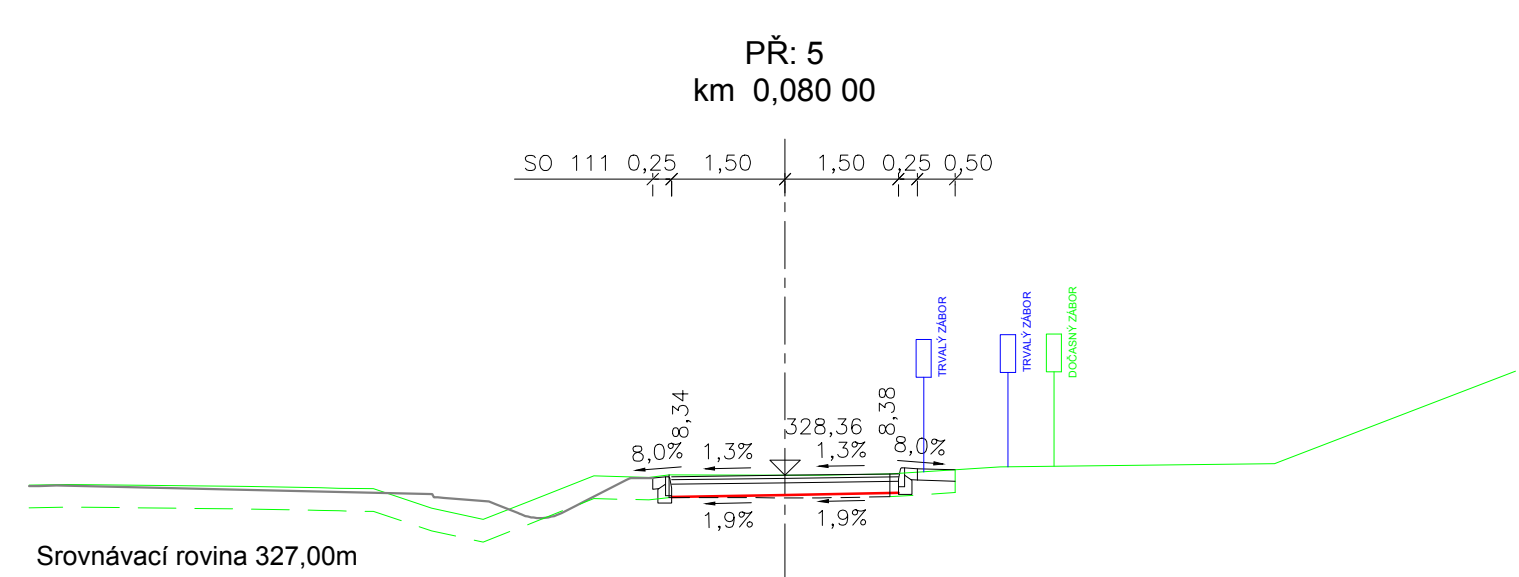
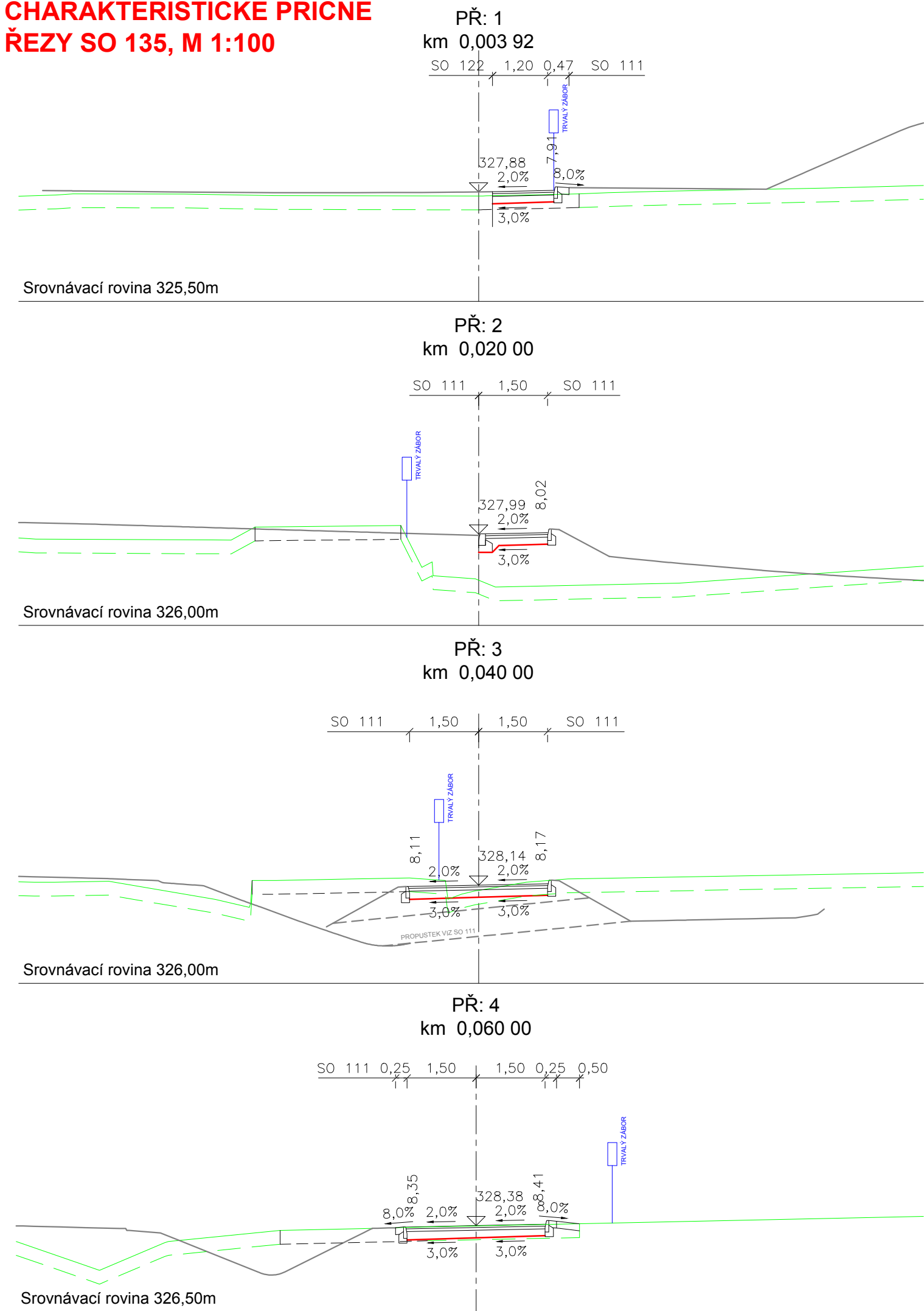



CHARAKTERISTICKÉ PŘÍČNÉ  
ŘEZY SO 135, M 1:100



Katastrální mapa © ČÚZK, 2024

Objednatel:

Královéhradecký kraj  
Pivovarské náměstí 1245  
500 03 Hradec Králové

**Královéhradecký kraj**

Souřadnicový systém S–JTSK

Výškový systém Bpv

<div><b>projektová, průzkumná a konzultační společnost</b> PUDIS a.s., Podbabská 1014/20, 160 00 Praha 6 tel.: +420 267 004 111, <a href="http://www.pudis.cz">www.pudis.cz</a>, <a href="mailto:info@pudis.cz">info@pudis.cz</a></div>		
Vypracoval: Ing. Marie Mládková	Hlavní inženýr projektu: Ing. Marek Surovčík	Objednatel: Královéhradecký kraj Pivovarské náměstí 1245 500 03 Hradec Králové   <b>Královéhradecký kraj</b>
	Výrobní ředitel: Ing. Jan Vlček	
	Ředitel společnosti: Ing. Martin Höfler	
Odpovědný projektant: Ing. Marek Surovčík		
Číslo zakázky: D20–036	Datum: 07/2024	
Akce: I/14 Solnice, obchvat v rámci projektu "Rozšíření strategické průmyslové zóny Solnice – Kvasiny a zlepšení veřejné infrastruktury v Královéhradeckém regionu"		Měřítko: 1:100  Stupeň: PDPS
Příloha: SO 135 Přeložka stezky pro chodce a cyklisty v km –0,007 Charakteristické příčné řezy		Formát: 2 x A4  Souprava:   Číslo přílohy: D.1.8.5